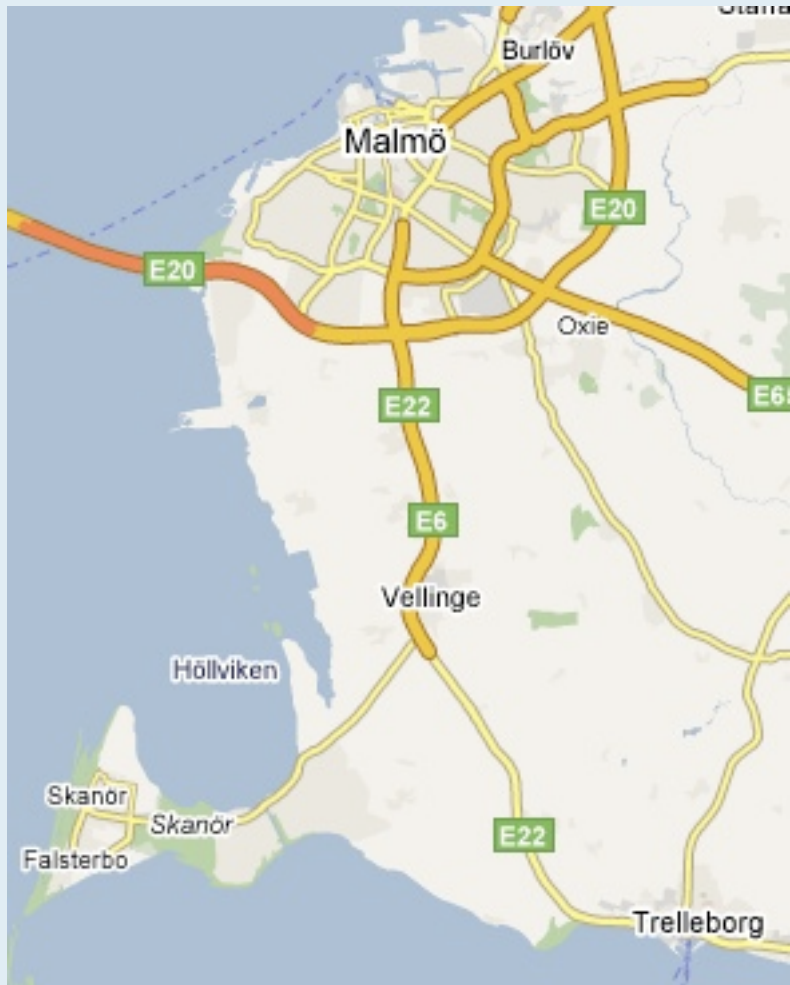


SCHWEDEN-URLAUB 2008

1. TAG - TRELLEBORG NACH MALMÖ

2. TAG MALMÖ

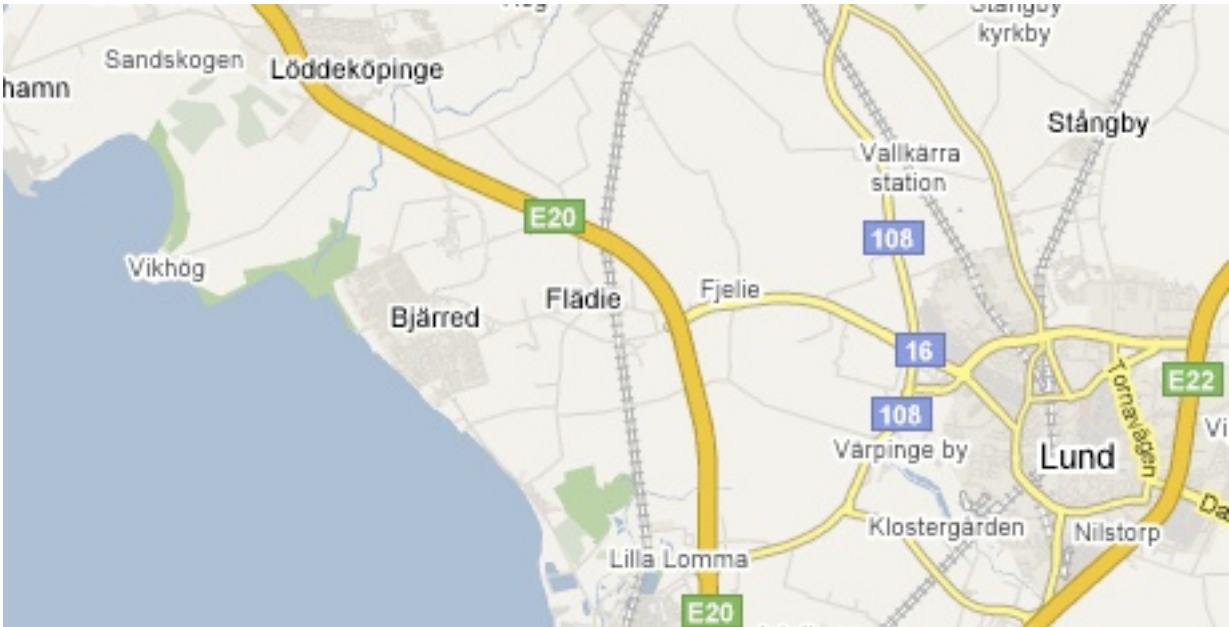


DATUM	ORT	AKTIVITÄTEN - NOTIZEN	WEGBESCHREIBUNG
06.07.2008 Sonntag	Trelleborg	Ankunft um 6:15 Uhr mit Scandlines	Rostock - Trelleborg 05.07.2008 22:45 (Check-In-Zeit 60 Min.)
	Skanör / Falsterbo	Sandstrand und Burgruine SEHB S. 210	25 km westlich von Trelleborg
	Höllviken	Fotevikens Museum	Museivägen 24, 236 22 Höllviken
	Malmö	Ridersborgbeach in Malmö	Weiterfahrt nach Malmö
07.07.2008 Montag	Malmö		

DATUM	ÜBERNACHTUNG	ADRESSE
06.07.2008 - 08.07.2008 Sonntag bis Dienstag Früh	StayAt Malmö Mazetti	Norra Skolgatan 24, Malmoe, Skaane Laen 214 22

SCHWEDEN-URLAUB 2008

3. TAG - MALMÖ NACH KULLENHALBINSEL 4. TAG KULLABERG / HÖGANÄS

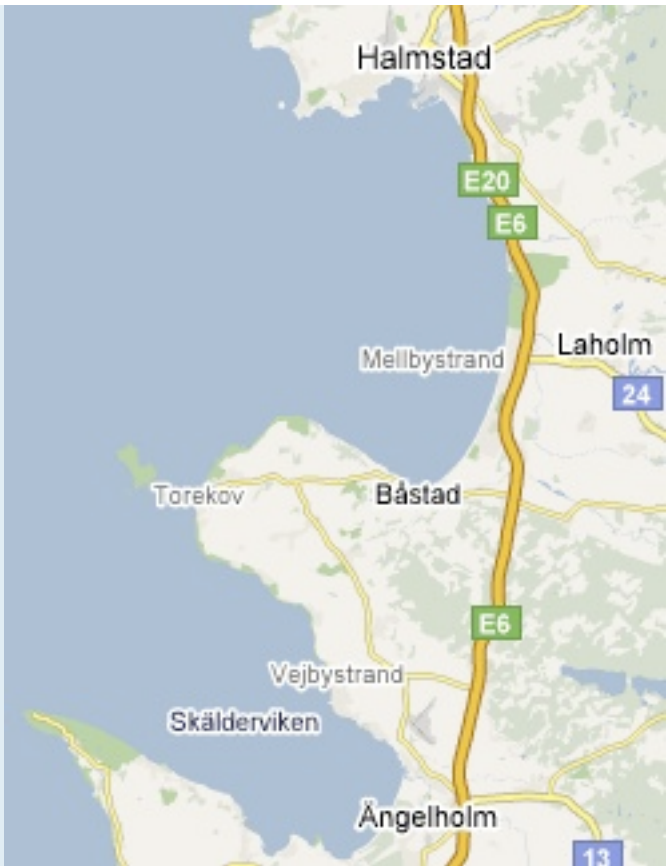


Datum	Ort	Aktivitäten - Notizen	Wegbeschreibung
08.07.2008 Dienstag	Lund	Dom anschauen, Fachwerkhäuser, Botanischer Garten SEHB S. 199	Malmö --> Lund
	Gillhög	Grabanlage	Lund --> westlich von Löddeköpinge
	Helsingborg	Hamntorg, Marktplatz Stortorg, Schloss Sofiero BHB S. 188	Nordlich von Helsingborg
09.07.2008 Mittwoch	Höganäs	Keramikhertellung SEHB S. 195	Südlich von Mölle
	Mölle / Kullaberg	Hakull-Gipfel, Grabfeld Himmelstorp	

Datum	Übernachtung	Adresse
08.07.2008 - 10.07.2008 Dienstag bis Donnerstag Früh	Mölle Resort AB	Möllehässle, 26042 Mölle - An der Straße 111, 2 km südöstlich von Mölle. Kullabergsvägen 286

SCHWEDEN-URLAUB 2008

5. TAG - MÖLLE NACH HALMSTAD (ROUTE 9 IM SEHB)

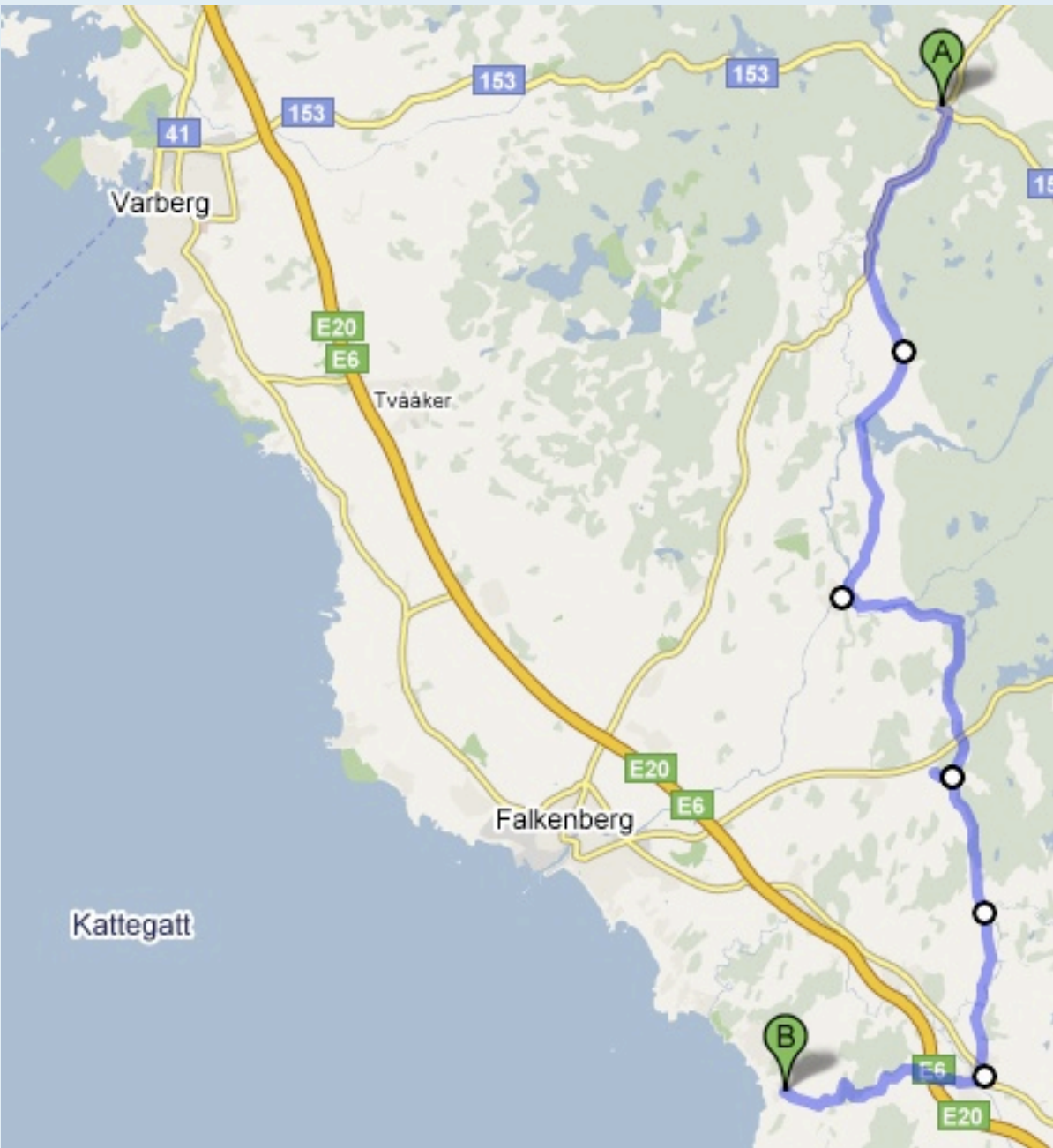


Datum	Ort	Aktivitäten - Notizen	Wegbeschreibung
10.07.2008 Donnerstag	Ängelholm	Stadt und Sandstrand anschauen	
	Bjäre-Halbinsel / Torekov	Stadt anschauen	
	Bjäre-Halbinsel / Gröthögarna	Grabanlage	3 km nördlich von Torekov
	Bjäre-Halbinsel / Hovs Hallar	schöner Küstenabschnitt	
	Laholm	Schöner Marktplatz mit alten Gebäuden	
	Melbystrand	12 km langer Sandstrand	
	Eldsberga	Kirche - Schöner Blick über ganz Südhalland SEHB S. 326	Nördlich von Laholm an der Straße 117
	Paarp	Grabfeld	Zwischen Laxvik und Trönninge

Datum	Übernachtung	Adresse
10.07.2008 - 11.07.2008 Donnerstag bis Freitag Früh	Quality Hotel Halmstad	Prastvagen 1, Halmstad, SE, 300 13

SCHWEDEN-URLAUB 2008

6. TAG - HALMSTAD ÜBER ULLARED NACH UGGLARP (ROUTE 9 IM SEHB)

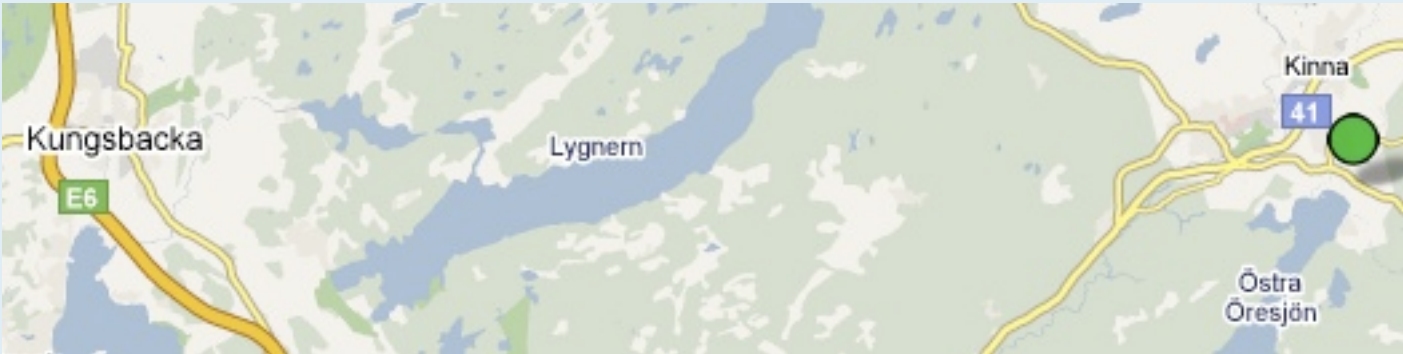
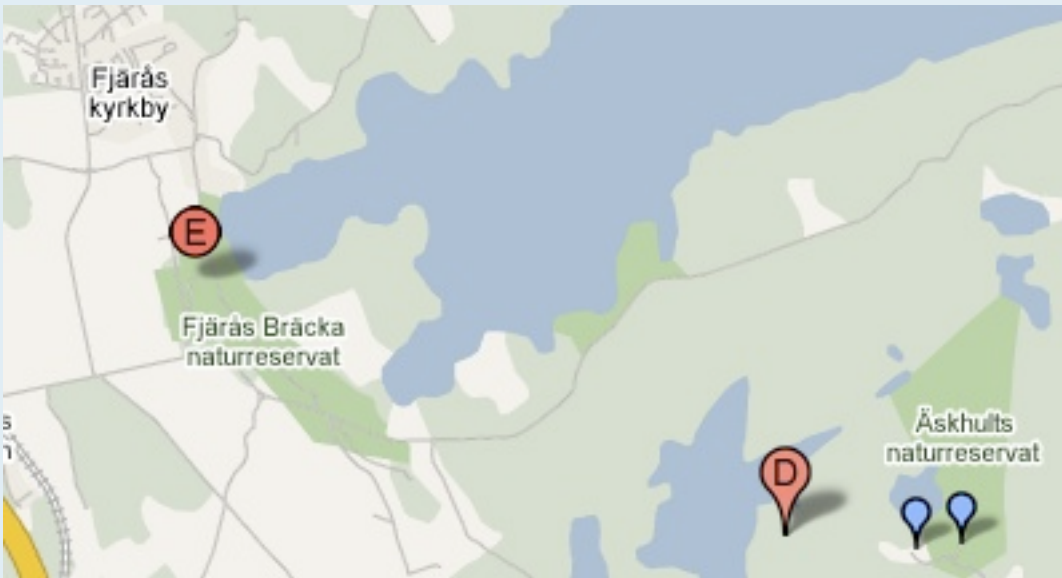


Datum	Ort	Aktivitäten - Notizen	Wegbeschreibung
11.07.2008 Freitag	Simlångsdalen	Danska Fallen / Tolarp Falls / Tolarps Grab SEHB S. 328	Straße 25, 15 km östlich von Halmstad
	Ugglarp	Campingplatz buchen	Über Halmstad an der Küste nach Ugglarp
	Ullared	Einkaufszentrum	Bei Falkenberg die 154 nach Ullared
	Ugglarp	Rückfahrt landschaftlich schöne Strecke	Zurück auf die 154, vor Köinge links nach Okome --> Askome --> Vessigebro ---> Abzweigung nach Abild --> Asige --> Getinge

Datum	Übernachtung	Adresse
11.07.2008 - 12.07.2008 Freitag bis Samstag Früh	Ugglarp Camping	Strandängsvägen, 311 96 Heberg (N30) - Am Meer zwischen Halmstad und Falkenberg. Biegen Sie von der E6 an der Abfahrt 48, Slöinge, ab. Folgen Sie der Ausschilderung in Richtung Ugglarp und Campingplatz.
	Skrea Camping	Sommarvägen, 311 42 Falkenberg (N12) - Von der E20/E6: Ausfahrt Falkenberg S. Der Ausschilderung zum Campingplatz in Richtung Skrea Strand-Skrea Camping folgen (ca. 3 km von der E20/E6)

SCHWEDEN-URLAUB 2008

7. TAG UGGLARP - VARBERG



Datum	Ort	Aktivitäten - Notizen	Wegbeschreibung
12.07.2008 Samstag	Varberg		
	Fjärås bräcka	Gute Aussicht auf Küste und Fjorde	Südöstlich von Kungsbacka, am Lygnern See SEHB S. 332
	Äskhult	Museumsdorf	Südlich des Sees Lygnern

Datum	Übernachtung	Adresse
12.07.2008 - 13.07.2008 Samstag bis Sonntag Früh	Hanatorps Camping	Öresjövägen 26, 511 31 Örby (P14) - 3 km südöstlich von Skene, Straße 156 Richtung Svenljunga. 400 m rechts, an der Straße Richtung Öxabäck gelegen

SCHWEDEN-URLAUB 2008

8. - 9. TAG TJOLÖHOLM - GÖTEBORG

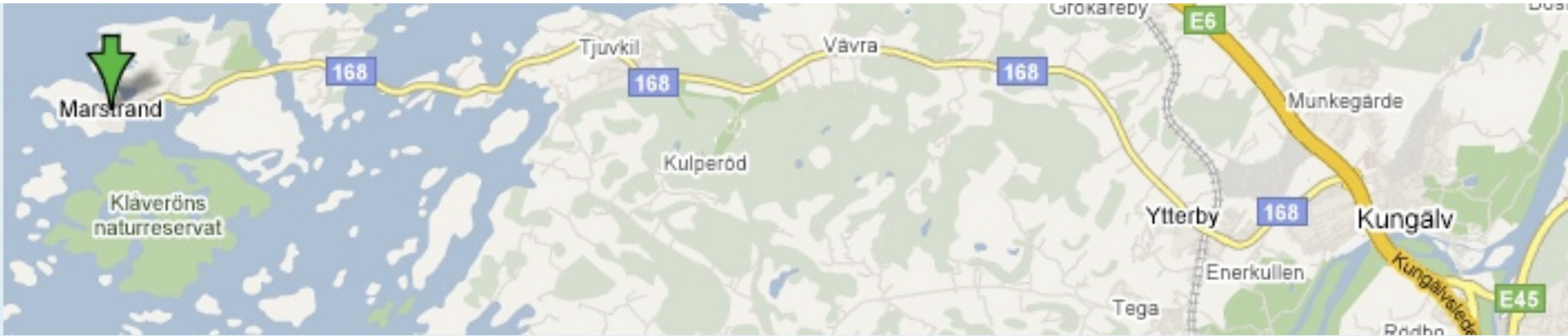


Datum	Ort	Aktivitäten - Notizen	Wegbeschreibung
13.07.2008 Sonntag	Fjärås	Tjolöholms slott	
	Göteborg		
14.07.2008 Montag	Göteborg		

Datum	Übernachtung	Adresse
13.07.2008 - 15.07.2008 Sonntag bis Dienstag Früh	Hotell Liseberg Heden	Sten Sturegatan 1C, Gothenburg , 411 39

SCHWEDEN-URLAUB 2008

10. TAG GÖTEBORG - TJÖRN

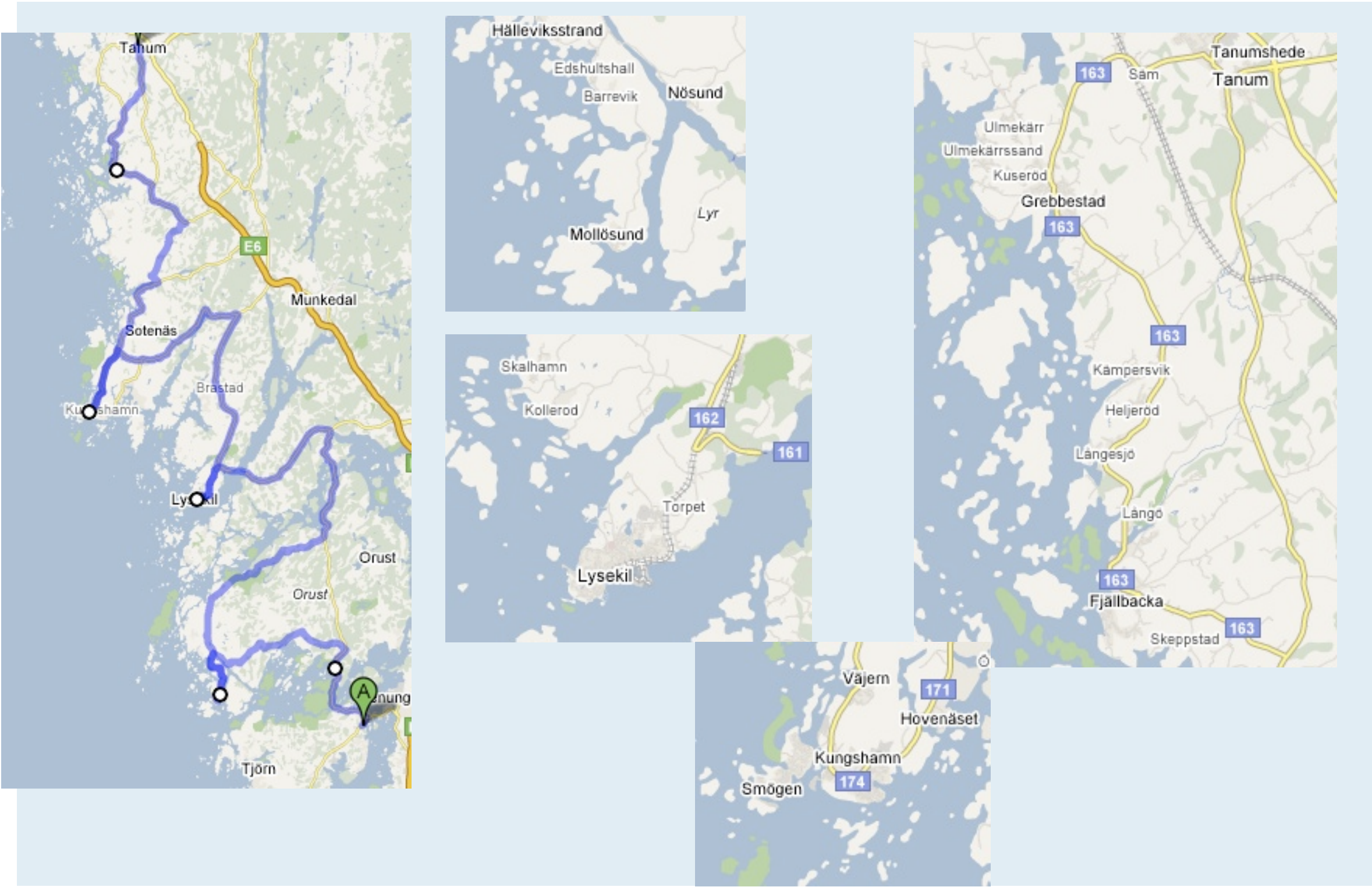


Datum	Ort	Aktivitäten - Notizen	Wegbeschreibung
15.07.2008 Dienstag	Kungälv	Stadt	20km nördlich von Göteborg
	Marstrand	Insel - Fähre von der Koön zur Marstrandsön	westlich auf die 168
	Tjörn	Insel	über Stenungsund
		Nach Campingplatzsuche - Rönnäng und Klädesholmen	

Datum	Übernachtung	Adresse
15.07.2008 - 16.07.2008 Dienstag bis Mittwoch Früh	Tollenäs Camping	444 91 Stenungsund (O22)
	Almöns Camping !!!	471 16 Myggenäs (O33) Stenungsund Tjörnbron nach Almön. Abfahrt rechts von der Straße 160 an der westlichen Uferbefestigung der Brücke Tjörnbron, 1 km.
	Tjörnbrö Park Camping	471 61 Myggenäs (O34) Von E6 Straße 160 Richtung Tjörn-Orust, direkt an der westlichen Uferbefestigung der Tjörn-Brücke.

SCHWEDEN-URLAUB 2008

11. TAG TJÖRN - FJÄLLBACKA

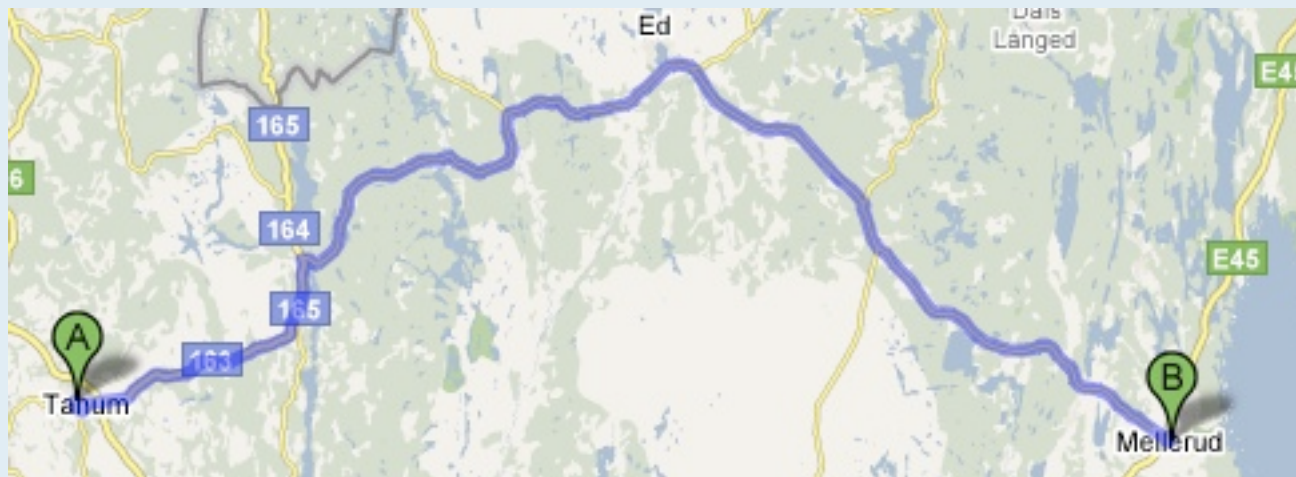


Datum	Ort	Aktivitäten - Notizen	Wegbeschreibung
16.07.2008 Mittwoch	Möllosund	Aussichtspunkt "Utsikten"	
	Lysekil		
	Smögen	Coolen Felsen mit Hütten davor	
	Fjällbacka	Gute Aussicht	
		Campingplatz suchen	

Datum	Übernachtung	Adresse
16.07.2008 - 17.07.2008 Mittwoch bis Donnerstag Früh	Grebbestad Camping / Pensionat Fjorden	457 95 Grebbestad (O10) An der südlichen Einfahrt nach Grebbestad.
	Saltviks Camping	457 95 Grebbestad (O45) Am Meer an Straße Havstensundsvägen, 6 km nördlich von Grebbestad.
	Tanums Camping & Stugby	Vitlycke 4, 457 93 Tanumshede - 1 km südlich von Tanumshede, 500 m westlich der E6, bei Vitlycke (O57)

SCHWEDEN-URLAUB 2008

12. TAG TANUM - MELLERUD

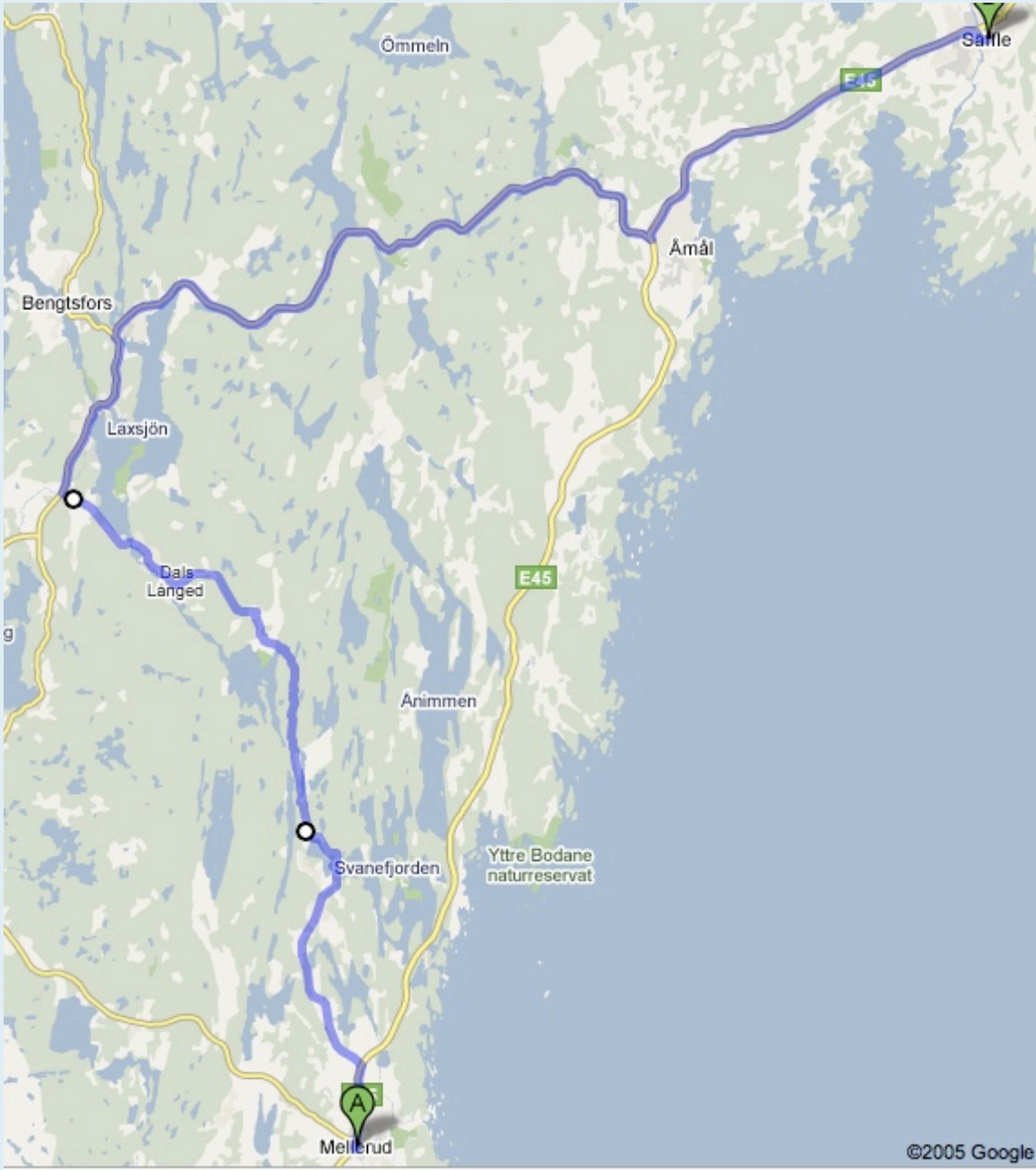


Datum	Ort	Aktivitäten - Notizen	Wegbeschreibung
17.07.2008 Donnerstag	Tanum	Besuch der Felszeichnungen ab 10 Uhr möglich	
	Ed	Zwischenstops bei Sehenswürdigkeiten	Auf die 163 Richtung Ed
	Bäckefors / Dalskog		
	Dalaborg / Udden	Aussicht, Vänernstrand	Südöstlich auf die Halbinsel

Datum	Übernachtung	Adresse
17.07.2008 - 18.07.2008 Donnerstag bis Freitag Früh	Kerstins Camping	Hålsungebyn 1, 464 94 Mellerud (P21), Von Mellerud 1,2 km auf der Straße 166
	Mellerud SweCamp Vita Sandar	464 21 Mellerud, Von Süden: rechts in die Dalslandsgatan einbiegen. Der Ausschilderung folgen. Von Norden: Abzweigung nach links Richtung Sunnanå Hafen, Vita Sandar. Der Ausschilderung folgen.

SCHWEDEN-URLAUB 2008

13. TAG MELLERUD - SÄFFLE

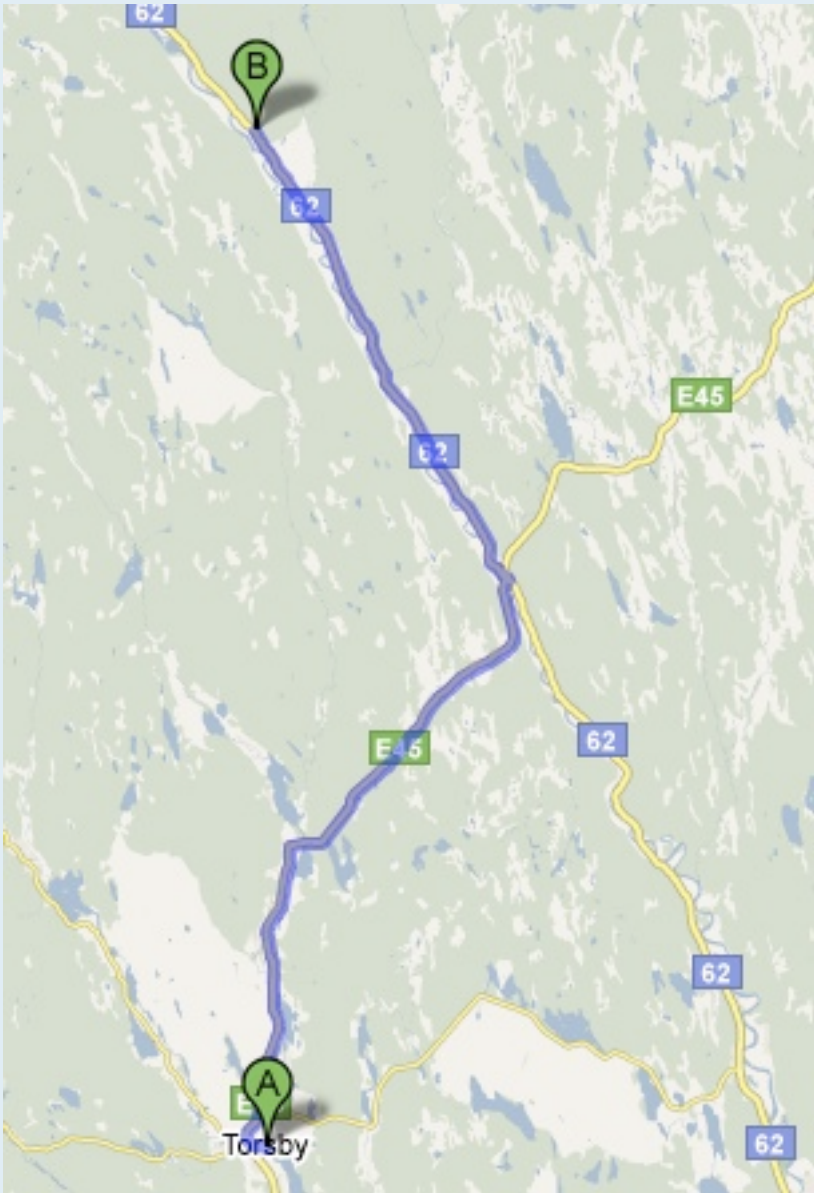


Datum	Ort	Aktivitäten - Notizen	Wegbeschreibung
18.07.2008 Freitag	Skallerud	Route 16	Auf die 45 links nach Skallerud
	Haverud	Dalsland Kanal	
	Baldersnäs		Über Dals Länged Richtung Bengtsfors
	Åmål		
	Säffle		

Datum	Übernachtung	Adresse
18.07.2008 - 19.07.2008 Freitag bis Samstag Früh	Duse Udde Camping	661 94 Säffle (S11) Am offenen Binnenmeer des Vänern und Leuchtturm Duse, 6 km von Säffle, Ausschilderung von der Reichsstraße 45
	Örnäs Camping	Gamla Örnäsgatan, 662 22 Åmål (P2) - Von der E45 Richtung Åmål Zentrum (am Hotel Dalhall). Von dort ausgeschildert mit dem Campingsymbol. Ca. 3 km bis zum Campingplatz Örnäs

SCHWEDEN-URLAUB 2008

14. TAG SÄFFLE - TORSBY

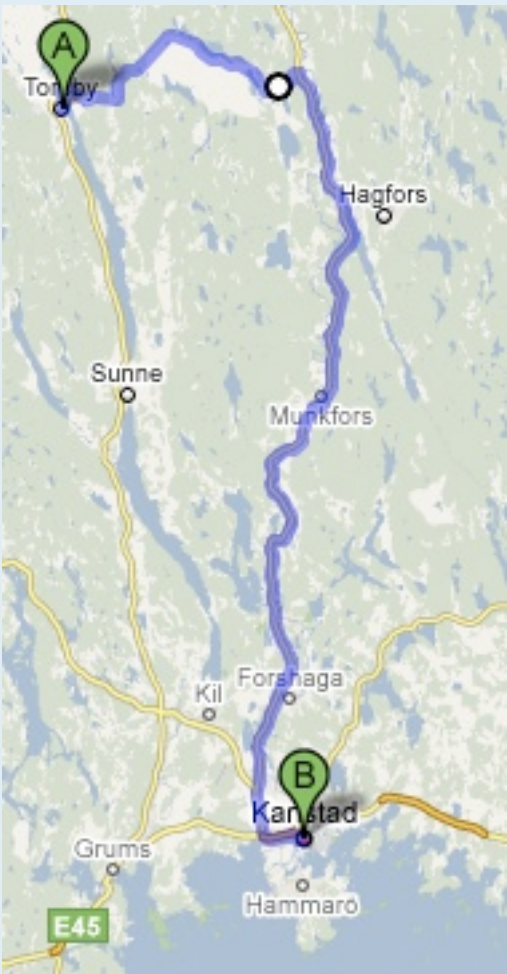


Datum	Ort	Aktivitäten - Notizen	Wegbeschreibung
19.07.2008 Samstag	Sunne	Route 19 SEHB S. 457	E45 Richtung Torsby
	Torsby	Campigplatz aufsuchen, wandern etc.	
	Dalby	SEHB S. 454 - Kirche, Branäsberg 1560m (gute Aussicht)	weitere nördlich auf die E62 (70 km)

Datum	Übernachtung	Adresse
19.07.2008 - 20.07.2008 Samstag bis Sonntag Früh	Torsby Camping	685 91 Torsby (S 21) - Am Ufer des Sees Fryken, 5 km südlich von Torsby.
	Sysslebäcks Fiskecamping & Stugby	Badhusvägen 2, 680 60 Sysseleback (S36) - Am Fluss Klarälven und der Schwimmhalle in Sysseleback. Falls Torby voll ist (bei Dalby)

SCHWEDEN-URLAUB 2008

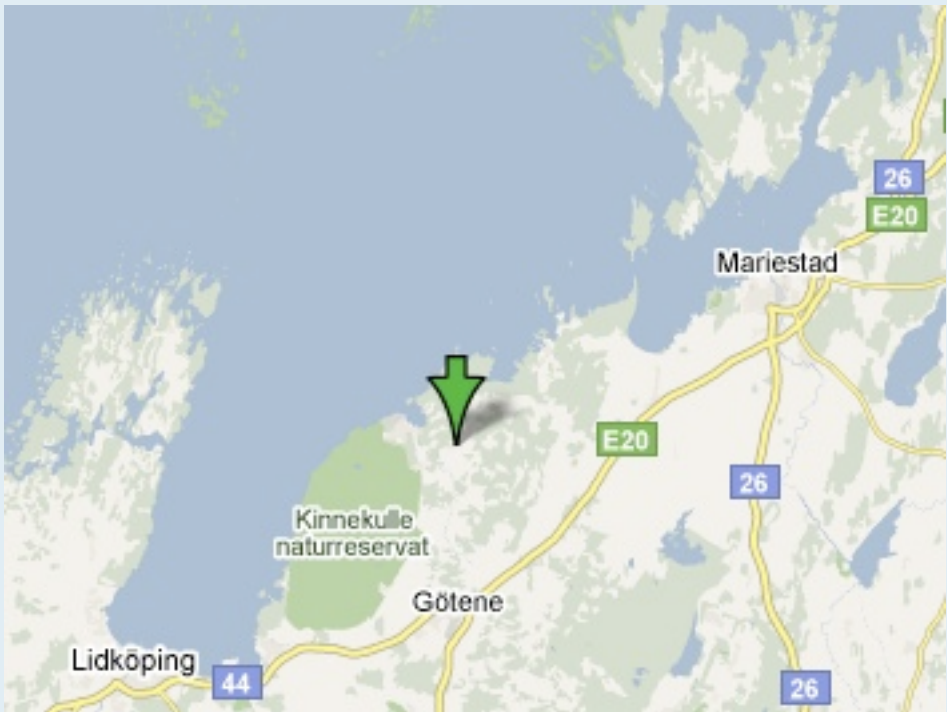
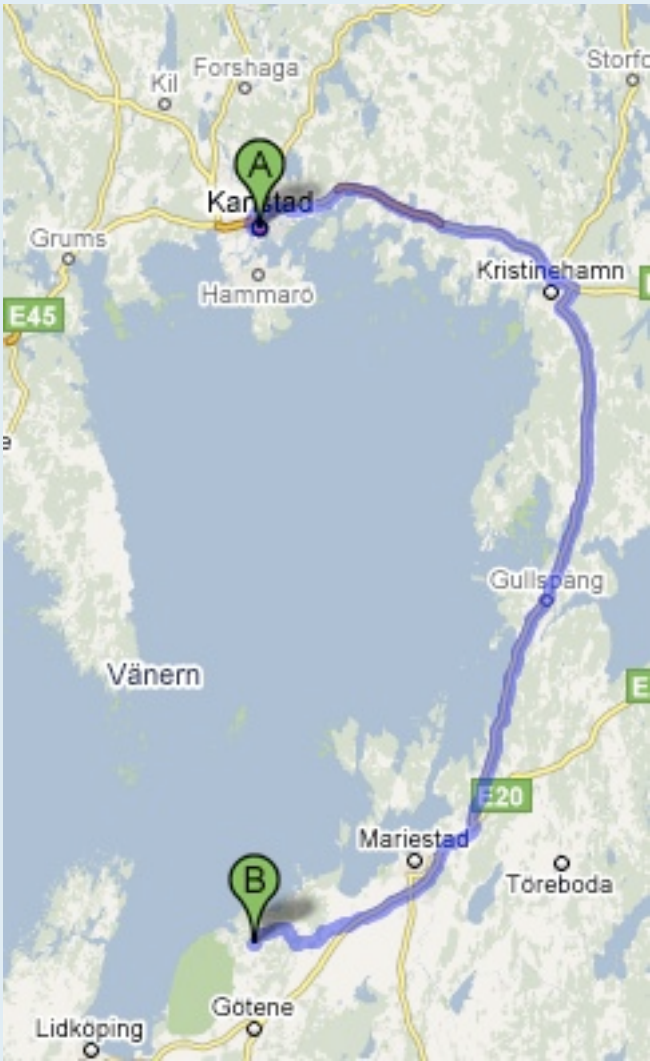
15. TAG TORSBY - KARLSTAD



Datum	Ort	Aktivitäten - Notizen	Wegbeschreibung
20.07.2008 Sonntag	Ekshärad	Route 18 SEHB S. 453	E239
	Marbacka		E62
	Munkfors		
	Karlstad		
Datum	Übernachtung	Adresse	
20.07.2008 - 21.07.2008 Sonntag bis Montag Früh	Karlstad - Hotel Clarion Collection	Karlbergsgatan 3, Karlstad 65224	

SCHWEDEN-URLAUB 2008

16. TAG KARLSTAD - KINNEKULLE

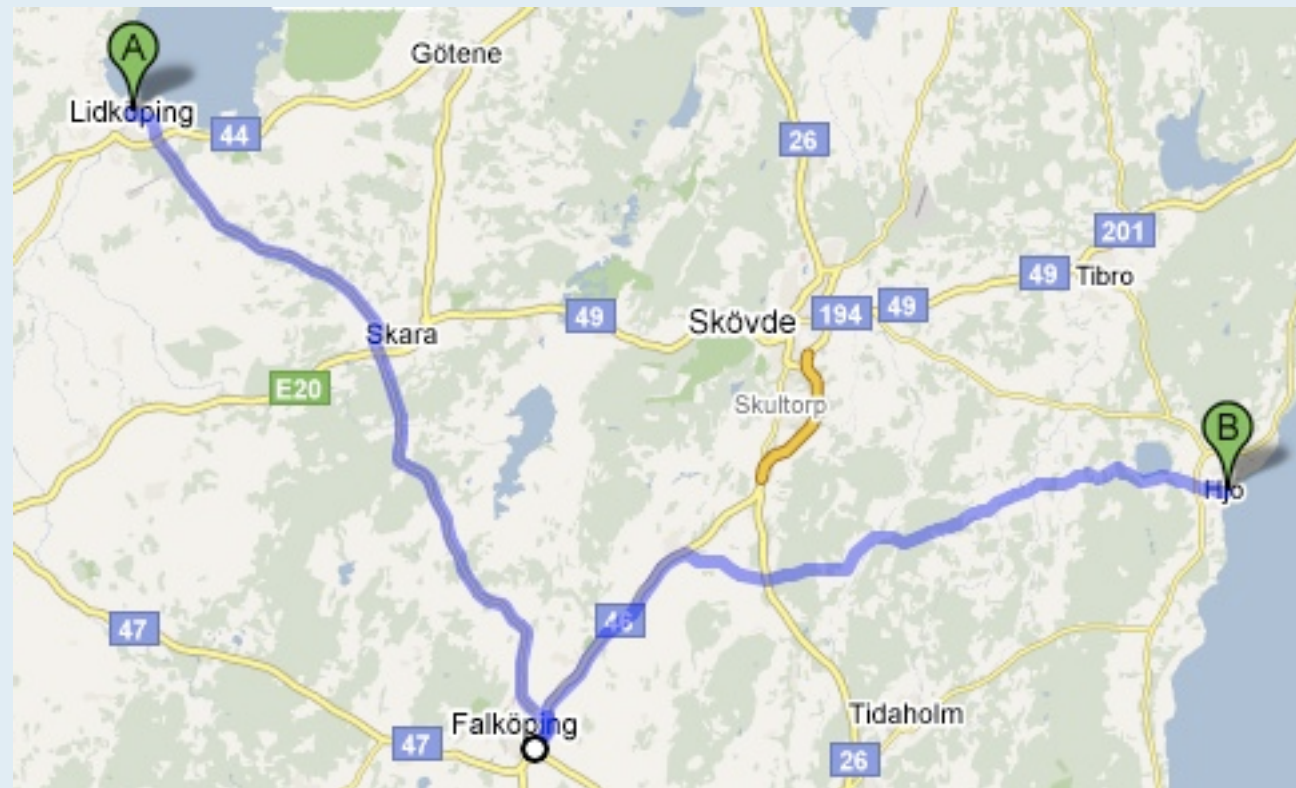


Datum	Ort	Aktivitäten - Notizen	Wegbeschreibung
21.07.2008 Montag	Mariestad	Route 10 SEHB S. 363	E18 Richtung Kristinehamn - E26
	Forshem	Kirche und gutes Essen	
	Kinnekulle	Naturreservat	

Datum	Übernachtung	Adresse
21.07.2008 - 22.07.2008 Montag bis Dienstag Früh	Kinnekulle Camping & Stugby	533 94 Hällekis (R13) - Am alten Hafen in Hällekis. Abfahrt von Straße 44 bei Götene und Källby. Abfahrt von E20 bei Lungås und Götene.
	Filsbäcks Camping	Badvägen 531 70 Lidköping (R01) - Am Vänernsee, 4 km östlich vom Zentrum Lidköpings und 100 m nördlich der Straße 44.

SCHWEDEN-URLAUB 2008

17. TAG KINNEKULLE - HJO



Datum	Ort	Aktivitäten - Notizen	Wegbeschreibung
22.07.2008 Dienstag	Schloss Läckö	Barockschloss	25km nördlich von Lidköping
	Falköping	Ganggrab bei Karleby; Grabfeld Ekornavallen (SEBuch S. 336)	4km südlich des Zentrums; 15 km nördlich
	Hjo		

Datum	Übernachtung	Adresse
22.07.2008 - 23.07.2008 Dienstag bis Mittwoch Früh	Hjo Camping	Karlsborgsvägen, 544 33 Hjo (R11) - Am See Vättern 600 m nördlich des Zentrums

SCHWEDEN-URLAUB 2008

18. TAG HJO - VADSTENA

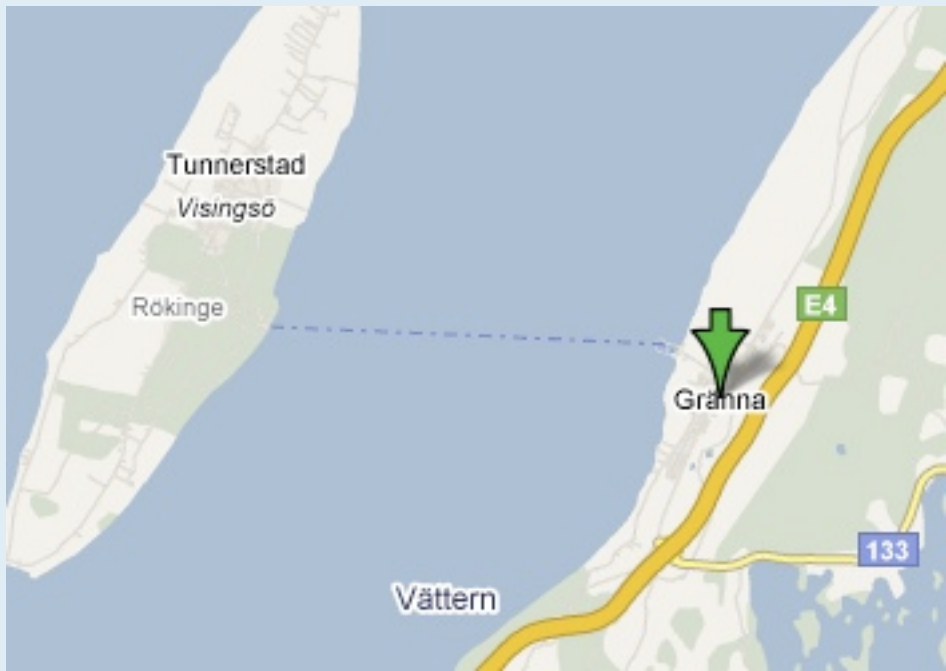


Datum	Ort	Aktivitäten - Notizen	Wegbeschreibung
23.07.2008 Mittwoch	Karlsborg	Festung	E195, E49
	Motala / Berg	Göta Kanal - evtl. Bootsfahrt	
	Nässja	Wikingergrab	bei Vadstena
	Vadstena		

Datum	Übernachtung	Adresse
23.07.2008 - 24.07.2008 Mittwoch bis Donnerstag Früh	Vadstena Camping	592 94 Vadstena (E09) - 3 km nördlich von Vadstena, Straße 50 am Vättersee

SCHWEDEN-URLAUB 2008

19-20.. TAG VADSTENA - JONKÖPING - RÜCKREISE TRELLEBORG ROSTOCK



Datum	Ort	Aktivitäten - Notizen	Wegbeschreibung
24.07.2008 Donnerstag	Alvastra	Ruinen	Bei Ödeshög
	Gränna	Schöne Stadt - Zuckerstangen kaufen; Mit der Fähre auf die Insel	Uferstraße langfahren
	Jönköping	Zündholzfabrik anschauen	
25.07.2008 Freitag	Trelleborg	Rückreise mit der Fähre nach Rostock - Abfahrt 22:45	

Datum	Übernachtung	Adresse
24.07.2008 - 25.07.2008 Donnerstag bis Freitag Früh	Hotel Savoy	Brunnsgatan 13-15, Jönköping, 553